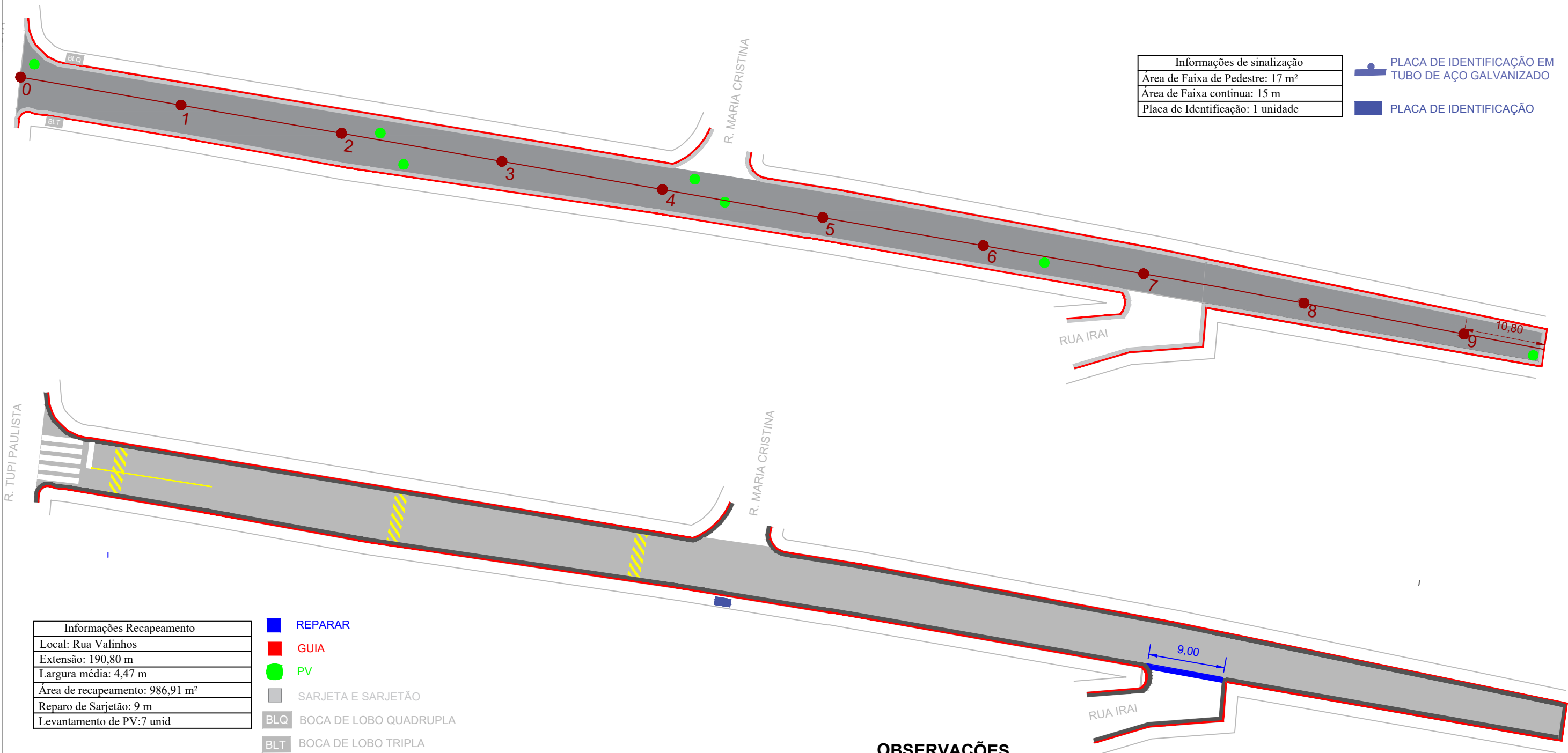




PLANTA DE RECAPEAMENTO E SINALIZAÇÃO







ESCALA 1:500



Informações de sinalização
Área de Faixa de Pedestre: 17 m²
Área de Faixa continua: 15 m
Placa de Identificação: 1 unidade


-  PLACA DE IDENTIFICAÇÃO EM TUBO DE AÇO GALVANIZADO
-  PLACA DE IDENTIFICAÇÃO

Informações Recapeamento
Local: Rua Valinhos
Extensão: 190,80 m
Largura média: 4,47 m
Área de recapeamento: 986,91 m²
Reparo de Sarjetão: 9 m
Levantamento de PV:7 unid

-  REPARAR
-  GUIA
-  PV
-  SARJETA E SARJETÃO
-  BOCA DE LOBO QUADRUPLA
-  BOCA DE LOBO TRIPLA

OBSERVAÇÕES

- 1) AS ESTACAS ESTÃO EM UM ESPAÇAMENTO DE 20 METROS

PLANTA DE SITUAÇÃO:	ARTICULAÇÃO DAS FOLHAS		ESTA FOLHA É PROPRIEDADE DA PMC PREFEITURA MUNICIPAL DE CARAPICUIBA E SEU CONTEÚDO NÃO PODE SER COPIADO OU REVELADO A TERCEIROS. A LIBERAÇÃO OU A APROVAÇÃO DESTES DOCUMENTOS NÃO EXIME A DETALHISTA DE SUA RESPONSABILIDADE SOBRE O MESMO.		<div><div></div><div>MUNICÍPIO DE CARAPICUÍBA</div></div>					
					ENDEREÇO: RUA VALINHOS					
					PROJETO BÁSICO DE RECAPEAMENTO E SINALIZAÇÃO					
					ESCALA: INDICADA		CÓDIGO:		FOLHA: 01/01	REVISÃO: 00
					RESPONSÁVEL TÉCNICO: Fernando Ferreira Lima		SIGLA	VERIFICAÇÃO	APROVAÇÃO:	
Engenheiro Civil		/	/							
CREA-SP: 5070695464-SP		/	/							
MATRÍCULA: 53.469		/	/							
DESENHISTA: Elisangela Lira		/	/							